

INFORME DIARIO DE MONITOREO DE MEDIOS*

*Vigilancia basada en eventos de interés epidemiológico mediante el monitoreo de medios abiertos de comunicación locales y nacionales.

Reporte de eventos:

Amenaza	Tema	Medio	Fecha	Resumen	Liga	Prioridad
Deslizamiento de tierra	Revisión de Cerro de Jiutepec	Diario de Morelos	03 octubre 2021	Como parte de las gestiones realizadas por la Dirección General de Protección Civil y Rescate del Gobierno de Jiutepec y de la Coordinación Estatal de Protección Civil, este sábado personal del Instituto de Geología de la UNAM y del Centro Regional de Investigaciones Multidisciplinarias de la UNAM realizan un recorrido por la zona de derrumbe en el cerro de la colonia Vista Hermosa para determinar el perímetro de riesgo, con base a las grietas que se han detectado y aquellas que se han ampliado.	https://www.diariodemorelos.com/noticias/revisa-unam-cerro-de-jiutepec	Bajo
Biológico	Piden respetar medidas sanitarias	Diario de Morelos	03 octubre 2021	Cuernavaca, MORELOS. Tras el anuncio de las autoridades federales y estatales en materia de salud, respecto al cambio en el semáforo de riesgo por COVID-19 a color amarillo en Morelos, la titular de la Secretaría de Desarrollo Económico y del Trabajo (SDEyT), Ana Cecilia Rodríguez González, informa puntualmente las actividades económicas a desempeñarse y su aforo en esta etapa de reapertura.	https://www.diariodemorelos.com/noticias/piden-en-morelos-respetar-aforos-por-sem-foro-amarillo-0	Bajo
Biológico	Covid-19	Diario de Morelos	03 octubre 2021	Ante este periodo vacacional, inició en el Pueblo Mágico de Tepoztlán el Operativo de Fomento Sanitario en coordinación con brigadas conformadas por personal de la secretaria de salud jurisdicción sanitaria número 1.	https://www.diariodemorelos.com/noticias/prontogen-en-tepoztlan-contra-contagios-de-coronavirus	Bajo
Accidente	Piden revisar espectaculares de paso exprés	Diario de Morelos	01 octubre 2021	Vecinos de la colonia Paraíso Montessori pidieron a la subprocuraduría de Protección Civil que revise los espectaculares colocados en predios aledaños al Paso Expres, pues temen que con las fuertes lluvias estos representen un riesgo.	https://launion.com.mx/morelos/sociedad/noticias/190525-exigen-revisar-espectaculares-en-paso-expres.html	Bajo



<http://ssm.gob.mx>



Servicios de Salud Morelos



@MorelosSalud

Callejón Borda N°3 Col. Centro C.P. 62000
Teléfono (777) 312 62 31 / 314 33 36 ext. 222

**Calle Gómez Azcárate No. 205, Col. Lomas de la Selva
C.P. 62270, Cuernavaca, Morelos. Tel.: 777 102 25 56**

INFORME DE RIESGOS METEOROLOGICOS

Fuente: Servicio Meteorológico Nacional de México, CONAGUA.

LLUVIAS MUY FUERTES EN JALISCO, COLIMA, MICHOACÁN, SAN LUIS POTOSÍ, PUEBLA, VERACRUZ Y CHIAPAS

Este día, el **frente frío Núm. 2** prevalecerá sobre el norte y noreste de México, generando lluvias puntuales fuertes y descargas eléctricas en dichas regiones. Por otra parte, **canales de baja presión**, el primero extendido frente a las costas de Jalisco y el segundo desde el occidente hasta el centro del país, aunado a **inestabilidad atmosférica superior** y al ingreso de humedad del Océano Pacífico, propiciarán chubascos y lluvias fuertes a puntuales muy fuertes, descargas eléctricas y posibles granizadas sobre el noroeste, occidente y centro del territorio nacional. Un tercer **canal de baja presión** sobre el oriente y sureste del territorio nacional, además de la entrada de humedad del Golfo de México, originarán lluvias fuertes a muy fuertes, descargas eléctricas y posible caída de granizo en las regiones mencionadas, además de chubascos en la Península de Yucatán.

Las lluvias podrían acompañarse de descargas eléctricas, vientos fuertes y caída de granizo que podrían generar deslaves e inundaciones

Pronostico de Precipitación:


Intervalos de chubascos (5 a 25 mm): Baja California Sur, Sinaloa, Aguascalientes, Guanajuato, Querétaro, Tlaxcala, Ciudad de México, **Morelos**, Campeche, Yucatán y Quintana Roo.

Pronostico de Temperaturas Máximas:

Temperaturas mínimas de 0 a 5 °C y posibles heladas: zonas montañosas de Chihuahua, Durango, Estado de México, Tlaxcala, Puebla e Hidalgo.

Pronostico en región Mesa Central:

Cielo nublado la mayor parte del día con lluvias muy fuertes en Puebla, lluvias fuertes en Hidalgo e **intervalos de chubascos en** Guanajuato, Querétaro, Tlaxcala y **Morelos**, todas **con descargas eléctricas** y posible caída de granizo en Guanajuato, Hidalgo y Puebla. Ambiente matutino fresco en la región; así como bancos de niebla y temperaturas frías en zonas montañosas de Tlaxcala y Puebla. Ambiente templado por la tarde. Vientos del este y noreste 10 a 20 km/h con rachas de 40 km/h en zonas de tormenta.



<http://ssm.gob.mx>



Servicios de Salud Morelos



@MorelosSalud

Callejón Borda N°3 Col. Centro C.P. 62000
 Teléfono (777) 312 62 31 / 314 33 36 ext. 222

Calle Gómez Azcárate No. 205, Col. Lomas de la Selva
 C.P. 62270, Cuernavaca, Morelos. Tel.: 777 102 25 56

INFORME DE MONITOREO VOLCÁNICO Y SISMOLÓGICO

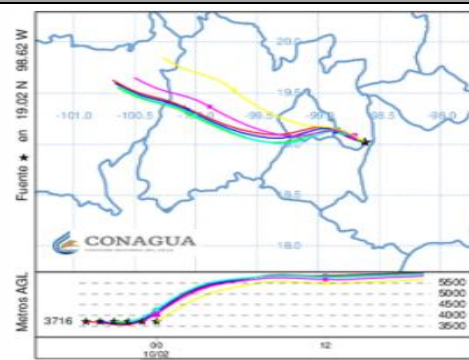
Fuente: Servicio Sismológico Nacional, UNAM. / Centro nacional de Prevención de Desastres (CENAPRED)-SEGOB, SENEAM-SCT y NOAA.

En las últimas 24 horas, mediante los sistemas de monitoreo del **volcán Popocatepetl** se identificaron **129 exhalaciones acompañadas de vapor de agua, gases volcánicos y bajo contenido de ceniza**. Adicionalmente se registraron **47 minutos de tremor, una explosión** hoy a las 06:19 h, la cual generó una columna de 1200 m, además, **se observaron fragmentos incandescentes sobre la ladera del volcán**. También se identificó **un sismo volcanotectónico** ayer a las 10:32 h, con magnitud de 1.5. **Al momento de este reporte no se tiene visibilidad hacia el volcán**, sin embargo, durante la mañana se pudo observar una emisión de vapor de agua, gas y ligera cantidad de ceniza hacia el oeste.

NIVEL DE ALERTA	SEMAFORO	AMARILLO-FASE 2	RECOMENDACIONES PARA LA FASE AMARILLO FASE 2
	Incremento de actividad: <ul style="list-style-type: none"> Pluma de vapor de agua y gas Ligera caída de ceniza en áreas cercanas Caída de fragmentos incandescentes Crecimiento y destrucción de domos de lava Posibilidad de flujos piroclásticos por explosiones Flujos de lodo o escombros de corto alcance 		<ol style="list-style-type: none"> Continuar con el radio de seguridad de 12 km, por lo que la permanencia en esa área no está permitida. Controlar el tránsito entre Santiago Xalitlintla y San Pedro Nexapa, vía Paso de Cortés. A las autoridades de Protección Civil, mantener sus procedimientos preventivos, de acuerdo con sus planes operativos. A la población se le recomienda elevar la atención a los avisos de las autoridades de su localidad y se exhorta a no acercarse al volcán, y mucho menos al cráter. Mantenerse fuera de cañadas ante posibles flujos de lodo, principalmente en temporada de lluvias.

PRONÓSTICO DE CAÍDA DE CENIZA

En caso de una exhalación de ceniza volcánica, **el pronóstico de trayectoria hacia el oeste-noroeste**, (simulando exhalación cada hora en las próximas 6 horas) a su paso por la zona oeste del estado de Puebla; zona sureste y centro del Estado de México; **zona norte y noroeste del estado de Morelos** y zona sureste, sur y suroeste de la Ciudad de México, **para las primeras 12 horas de pronóstico** (14:00 a las 02:00 hora local). Posteriormente para las últimas 12 horas de pronóstico, (02:00 a las 14:00 hora local del día siguiente), las trayectorias continuarán sobre la zona oeste-suroeste de la Ciudad de México; zona centro, oeste y peste-noroeste del Estado de México y zona noreste del estado de Michoacán.



SISMOS

Se registró sismo de magnitud de **3.4 grados** Richter, a las 04:44:52 hrs con localización del epicentro a 54 km al sureste de San Felipe, Baja California.

NO PERCIBIDO EN EL ESTADO DE MORELOS.



REPORTE DE DAÑOS A LA POBLACION

PROTECCIÓN CIVIL

Sin reporte de daños a la población ni a la infraestructura en salud.

<http://ssm.gob.mx>



Servicios de Salud Morelos



@MorelosSalud

Callejón Borda N°3 Col. Centro C.P. 62000
 Teléfono (777) 312 62 31 / 314 33 36 ext. 222

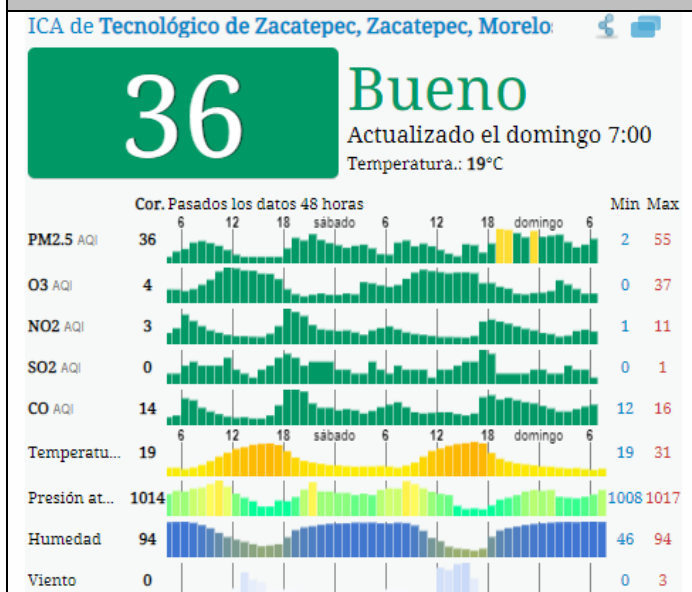
Calle Gómez Azcárate No. 205, Col. Lomas de la Selva
 C.P. 62270, Cuernavaca, Morelos. Tel.: 777 102 25 56

INFORME DE TEMPERATURAS Y CALIDAD DEL AIRE

Fuente: Comisión Estatal de Agua (CEAGUA)

ICA	CALIDAD DEL AIRE	RECOMENDACIONES A LA POBLACIÓN
0-50	Buena	No se anticipan impactos a la salud cuando la calidad del aire se encuentra en este intervalo.
51-100	Moderada	Las personas extraordinariamente sensitivas deben considerar limitación de los esfuerzos físicos excesivos y prolongados al aire.
101-150	Dañina a la salud de los grupos sensitivos	Los niños adultos activos, y personas con enfermedades respiratorias tales como el asma, deben evitar los esfuerzos físicos excesivos y prolongados al aire.
151-200	Dañina a la salud	Los niños adultos activos, y personas con enfermedades respiratorias tales como el asma, deben evitar los esfuerzos físicos excesivos y prolongados al aire libre; las demás personas, especialmente los niños, deben limitar los esfuerzos excesivos y prolongados al aire libre.
201-300	Muy dañina a la salud	Los niños adultos activos, y personas con enfermedades respiratorias tales como el asma, deben evitar todos los esfuerzos excesivos al aire libre; las demás personas, especialmente los niños, deben limitar los esfuerzos físicos excesivos al aire libre.
300+	Arriesgado	

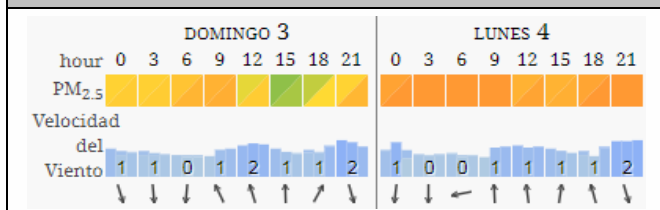
CALIDAD DEL AIRE CUERNAVACA, MORELOS.



PRONOSTICO DE TEMPERATURAS POR MUNICIPIO

Municipio	Máx	Mín	Municipio	Máx	Mín
Amacuzac	32°	17°	Puente de Ixtla	33°	18°
Axochiapan	32°	18°	Temixco	32°	16°
Ayala	31°	18°	Tepalcingo	31°	17°
Cuautla	27°	15°	Tepoztlán	29°	16°
Cuernavaca	28°	14°	Tlaltizapan	31°	19°
Huitzilac	19°	8°	Tlaquiltenango	34°	19°
Jiutepec	29°	16°	Zacatepec	29°	20°
Jojutla	34°	21°	Zacualpan de Amilpas	25°	13°

PRONOSTICO DE LA CALIDAD DEL AIRE



TEMPERATURAS MAXIMAS Y MINIMAS, ÚLTIMAS 24 HRS

Mínimas	Máximas
Huitzilac 23° 7°	39° 18° Tlaquiltenango
Tetela del Volcán 26° 11°	39° 18° Jojutla
Totolapan 28° 12°	37° 20° Zacatepec
Ocuituco 28° 12°	37° 20° Puente de Ixtla



<http://ssm.gob.mx>



Servicios de Salud Morelos



@MorelosSalud

Callejón Borda N°3 Col. Centro C.P. 62000
 Teléfono (777) 312 62 31 / 314 33 36 ext. 222

Calle Gómez Azcárate No. 205, Col. Lomas de la Selva
 C.P. 62270, Cuernavaca, Morelos. Tel.: 777 102 25 56



MORELOS
2018 - 2024

**SERVICIOS
DE SALUD**

Fecha: 03 de octubre del 2021
Semana Epidemiológica: 40
Área: Coordinación de Vigilancia Epidemiológica, **UIES.**

INFORME DE MONITOREO EPIDEMIOLÓGICO

Fuente: Jurisdicciones Sanitarias del estado de Morelos.

JURISDICCION SANITARIA I:

- SIN EVENTOS EXTRAORDINARIOS.

JURISDICCION SANITARIA II:

- SIN EVENTOS EXTRAORDINARIOS.

JURISDICCION SANITARIA III:

- SIN EVENTOS EXTRAORDINARIOS.



<http://ssm.gob.mx>



Servicios de Salud Morelos



@MorelosSalud

Callejón Borda N°3 Col. Centro C.P. 62000
Teléfono (777) 312 62 31 / 314 33 36 ext. 222

**Calle Gómez Azcárate No. 205, Col. Lomas de la Selva
C.P. 62270, Cuernavaca, Morelos. Tel.: 777 102 25 56**